

Operat Szacunkowy

z ustalenia wartości rynkowej prawa własności
nieruchomości gruntowej, częściowo zabudowanej
położonej w:

obręb Lubiewo dz.16/1,25/1,31,38/1,41/2,59/1,62,98/1
,131/4 i obręb Prawdowo dz. 217 – o pow. łącznej
16,3014ha (KW nr OL1M/00026864/3)

obręb Lubiewo dz.57/2,60,58/3 i 40 - o pow. łącznej
3,54ha (KW nr OL1M/00023899/6)

wieś Lubiewo nr 16

gmina Mikołajki

powiat mrągowski

województwo warmińsko-mazurskie

WARTOŚĆ RYNKOWA PRAWA WŁASNOŚCI UDZIAŁU 3/48 W NIERUCHOMOŚCI KW nr OL1M/00026864/3

wg stanu na 04-01-2025r. i cen na dzień 27-01-2025 r. :

47 250 zł.

słownie złotych : czterdzieści siedem tysięcy dwieście pięćdziesiąt

Wartość dla wymuszonej sprzedaży udziału 3/48 : 36 600 zł.

WARTOŚĆ RYNKOWA PRAWA WŁASNOŚCI UDZIAŁU 3/48 W NIERUCHOMOŚCI KW nr OL1M/00023899/6

wg stanu na 04-01-2025r. i cen na dzień 27-01-2025 r. :

5 600 zł.

słownie złotych : pięć tysięcy sześćset

Wartość dla wymuszonej sprzedaży udziału 3/48 : 4 300 zł.

Autor opracowania : mgr inż. Janusz Truskowski

- rzeczoznawca majątkowy, uprawnienia MGPIB nr 1781

- biegły sądowy ds. szacowania nieruchomości przy Sądzie Okręgowym w Olsztynie

- Olsztyn, 27 stycznia 2025 r. –



WYCIĄG Z OPERATU SZACUNKOWEGO :

Oznaczenie nieruchomości :	obręb 0008 Lubiewo Lubiewo nr 16 gmina Mikołajki Powiat: mrągowski Województwo: warmińsko – mazurskie Nr Księgi Wieczystej: OL1M/00026864/3– dz.16/1,25/1,31,38/1,41/2, 59/1,62,98/1,131/4 i 217 obr.Prawdowo – o pow.16,3014ha OL1M/00023899/6 – dz.57/2,60,58/3 i 40 o pow. 3,54ha
Rodzaj nieruchomości :	2 nieruchomość gruntowe , KW OL1M/00026864/3 częściowo zabudowana (dz.59/1)
Cel wyceny :	Określenie wartości rynkowej prawa własności nieruchomości - dla potrzeb Syndyka Masy Upadłości – w postępowaniu upadłościowym .
Wartość rynkowa prawa własności udziału 3/48 w nieruchomościach :	wg. stanu na 04-01-2025r. i cen na dzień 27-01-2025 r. : KW nr OL1M/00026864/3 : 47 250 zł. KW nr OL1M/00023899/6 : 5 600 zł.
Wartość dla wymuszonej sprzedaży :	KW nr OL1M/00026864/3 : 36 600 zł. KW nr OL1M/00023899/6 : 4 300 zł.
Data określenia wartości :	27-01-2025 r.
Data sporządzenia operatu :	27-01-2025 r.
Autor opracowania : Janusz Truskowski upr. MGPIB nr 1781	BIEGŁY SĄDOWY ds. szacowania nieruchomości przy Sądzie Okręgowym w Olsztynie mgr inż. Janusz Truskowski 

II. CHARAKTERYSTYKA NIERUCHOMOŚCI

A. STAN PRAWNY NIERUCHOMOŚCI

Na podstawie osobistego wglądu do księgi wieczystej KW nr OL1M/00026864/3 i OL1M/00023899/6 dnia 04.01.2025 r. (w Podsystemie Dostępu do Centralnej Bazy Danych KW) – stwierdzono :

Księga Wieczysta Nr OL1M/00026864/3 <i>Typ KW : nieruchomość gruntowa</i>	
Dział I	Położenie : województwo warmińsko - mazurskie , gmina Mikołajki , miejscowość Lubiewo i Prawdowo Numer działki : 98/1,16/1,25/1,31,38/1,41/2,59/1,62,131/4 i 217 Sposób korzystania : --- Budynek : brak wpisu Obszar : 16,3014 ha I-Sp : brak wpisów
Dział II	Właściciel : udział 30/48 : Genowefa Plona c. Antoniego i Jadwigi udział 3/48 : Kazimierz Plona s. Stanisława i Genowefy udział 3/48 : Stanisław Andrzej Plona s. Stanisława i Genowefy udział 3/48 : Dariusz Plona s. Stanisława i Genowefy udział 3/48 : Mariusz Daniel Plona s. Stanisława i Genowefy udział 3/48 : Sylwia Plona s. Stanisława i Genowefy udział 3/48 : Karolina Plona s. Stanisława i Genowefy
Dział III	Ostrzeżenie : wszczęcie egzekucji (obciąża udział 3/48 części w prawie nr 4 stanowiący własność Dariusza Plony) – na rzecz CETELEM BANK SA z s. w Warszawie i Banku Polskiej Spółdzielczości SA z s. w Warszawie .
Dział IV	Wpis Hipoteki przymusowej zwykłej 645,70 zł. - na rzecz KRUS O/REGIONALNY w Augustowie Placówka terenowa w Giżycku .

Księga Wieczysta Nr OL1M/00023899/6 <i>Typ KW : nieruchomość gruntowa</i>	
Dział I	Położenie : województwo warmińsko - mazurskie , gmina Mikołajki , miejscowość Lubiewo Numer działki : 57/2 , 6 , 58/3 i 40 Sposób korzystania : niezabudowana nieruchomość Budynek : brak wpisu Obszar : 3,5400 ha I-Sp : brak wpisów



Dział II	Właściciel : Stanisław i Genowefa Plona – wspólność ustawowa majątkowa małżeńska
Dział III	Ograniczenie w rozporządzaniu nieruchomością – do nieruchomości opisanej w tej KW wszczęto postępowanie egzekucyjne . Ostrzeżenie o niezgodności stanu prawnego ujawnionego w dziale III tej księgi z rzeczywistym stanem prawnym(spadek po Stanisławie Plona na podstawie ustawy nabyli spadkobiercy określani w Postanowieniu Sądu Rejonowego w Giżycku z dn. 3.12.1999r. Ostrzeżenie : wszczęcie egzekucji (obciąża udział w nieruchomości stanowiący własność Dariusza Plony) – na rzecz CETELEM BANK SA z s. w Warszawie i Banku Polskiej Spółdzielczości SA z s. w Warszawie .
Dział IV	Brak wpisów .

Stan prawny ujawniono na podstawie treści księgi wieczystej przy założeniu że jest on zgodny ze stanem faktycznym .

B. OZNACZENIE W EWIDENCJI GRUNTÓW

Szacowana nieruchomość jest nieruchomością gruntową zabudowaną, oznaczoną w ewidencji gruntów:

- ✓ województwo: warmińsko-mazurskie
- ✓ powiat: mrągowski
- ✓ gmina Mikołajki

KW nr OL1M/00026864/3 -

Obręb 0008 Lubiewo :

Nr dz. :	16/1	25/1	31	38/1	41/2
Pow. w ha :	1,22	3,83	0,88	1,07	1,67
Rodzaj użytków :	N,w,RIVb	RV,RIVb,PsV	RV	RV	PsVI,w,RIVb,N

Nr dz. :	59/1	62	98/1	131/4
Pow. w ha :	0,88	0,60	3,4114	0,12
Rodzaj użytków :	RIVb,RV, PsV ,BrRV	PsV,BrRIVb, N,RIVb	ŁV,PsIV,PsVI, N,RIVb,RV	N



Obręb 0013 Prawdowo :

Nr dz. :	217
Pow. w ha :	2,62
Rodzaj użytków :	RV

KW nr OL1M/00023899/6 –**Obręb 0008 Lubiewo :**

Nr dz. :	57/2	60	58/3	40
Pow. w ha :	0,10	0,27	0,29	2,88
Rodzaj użytków :	PsIV,N	RIVb,RV	RIVa,N	N,RIVb,PsVI

C. UWARUNKOWANIA PLANISTYCZNE

Na szacowany teren brak jest obowiązującego miejscowego planu zagospodarowania przestrzennego .

Zgodnie z zmianą Studium uwarunkowań i kierunków zagospodarowania przestrzennego miasta i gminy Mikołajki (Uchwała XV/88/2016 z dnia 2016-06-28) – szacowana działka nr 62 i część działki nr 59/1 obręb Lubiewo znajduje się na obszarze dla którego studium przewiduje funkcję : tereny zabudowy mieszkaniowej i usługowej o niskiej intensywności . Pozostałe działki są położone w terenach rolniczej przestrzeni produkcyjnej .

Szacowane nieruchomości posiadają bezpośredni dostęp do drogi publicznej



D. OPIS TECHNICZNO – UŻYTKOWY NIERUCHOMOŚCI

1. Lokalizacja

Szacowana nieruchomość gruntowa zabudowana budynkiem mieszkalnym z dobudówką , budynkiem mieszkalnym z częścią gospodarczą i drewnianą stodołą - położona jest na terenie powiatu mrągowskiego – w części pośredniej , na obrzeżach wsi , przy drodze asfaltowej wojewódzkiej Lubiewo – Cimowo – Stare Sady , ok. 1,8km. od trasy Mrągowo – Mikołajki , ok. 2,5 km. od granicy miasta Olsztyna .

Wieś Lubiewo – wieś w powiecie mrągowskim , w gminie Mikołajki , w latach 1975-1998 miejscowość administracyjnie należała do województwa suwalskiego , w 2022r. liczyła 100 mieszkańców . W Lubiewie urodził się niemiecki pisarz Otto Boris .

Teren w bliskim sąsiedztwie w niewielkim stopniu zurbanizowany , ponadto tereny rolne i leśne .
Wyposażenie w instalacje : w-k lok. , eN .

Kształt działek urozmaicony , teren pofalowany .

Dla KW nr OL1M/00026864/3 – grunty w przewadze klasy V (RV i PsV) , ponadto nieużytki , użytki RIVb i PsVI. Część zurbanizowana znajduje się na działce nr 59/1 .

Dla KW nr OL1O/00023899/6 – grunty w przewadze nieużytki , ponadto klasy IV (PsIV, RIVa, RIVb) oraz RV i PsVI .

Teren słabo zagospodarowany , w niewielkim stopniu ogrodzony .

Elementy dodatkowe / zagospodarowanie : słabe .

Lokalizację nieruchomości w kontekście celu szacowania i pełnionej funkcji należy uznać za dość dobrą .



We wschodniej części działki nr 59/1 zlokalizowane są :

- 1) Budynek mieszkalny z dobudówką
- 2) Budynek mieszkalny z częścią gospodarczą i garażem
- 3) Stodoła

1. Budynek mieszkalny z dobudówką -

Budynek mieszkalny przedwojenny , z rozbudową / przebudową w 2004r. , częściowo 1-kondygnacyjny z poddaszem użytkowym , a częściowo bez poddasza użytkowego (strych) .

Ściany murowane , stropy drewniane i żelbetowe. Dach 2-spadowy . Drzwi drewniane .
Posadzki : panele , terakota w strefach „mokrych” . Tynki / malowanie , w strefach „mokrych” na ścianach glazura .

Budynek wyposażony w eN , w-k , ogrzewanie budynku na paliwo stałe .

Budynek składa się z 2 niezależnych części :

A) Część „stara” - P.u. : 53,2m²

Parter – pokój , kuchnia , hall , pokój , łazienka , komunikacja

B) Część z dobudową – P.u. : 82,3m² + kotłownia 4,8m²

Parter (60,1m² + kotłownia 4,8m²) - pokój , kuchnia , korytarz , łazienka , WC , pokój , sień , kotłownia

Poddasze (22,2m²) – 2 pokoje , komunikacja

Łączna pow. użytkowa budynku 135,5m² + kotłownia 4,8m²

2. Budynek mieszkalny z częścią gospodarczą i garażem -

Budynek mieszkalny powstały z przebudowy budynku gosp. , 1-kondygnacyjny z poddaszem użytkowym , w części gosp./garażu : 1-kondygnacyjny .

Ściany murowane , stropy drewniane . Dach 2-spadowy . Drzwi drewniane . Posadzki : panele , terakota w strefach „mokrych” . Tynki / malowanie / w strefach „mokrych” na ścianach glazura .

Budynek wyposażony w eN , w-k , ogrzewanie budynku na paliwo stałe .



Struktura budynku :

Parter (P.u. 39,9m² + garaż + część gosp.) – pokój , kuchnia , salon , sień

Poddasze (36,9m²) – 2 pokoje , łazienka , komunikacja

Łączna pow. użytkowa budynku 76,8m² + kotłownia + garaż + część gospodarcza

Łączna pow. użytkowa 2 budynków mieszkalnych : 212,3 m² + 2kotłownie + garaż + część gospodarcza

Stan i standard wykończenia budynków (łącznie) – średni .

3.Budynek stodoły – budynek o konstrukcji drewnianej o pow. zabudowy 110m² , 1-kondygnacyjny , z dachem 2-spadowym - w słabym stanie technicznym

Elementy dodatkowe : słabe .





WAWICA, M. JATKOWY
 ANIUSZ
 SŁOWSKI
 OLSTYN,
 PRĘDKA 13 8/14,
 TEL. 52 336-74-85,
 2-3651
 PRAWO WENIA NR 181

- Lubiewo 16 gm. Młocki 1/1

STACJA KRAJOWA
JANUSZ
USKOWSKI
44-0 682 74 0
44-0 682 74 1
503-74-43
503-74-50
STACJA NR 181



- Ludwigo 16 gm. Mikrotajki -



STOWIECZNA
MIASTKOWY
FRYSZKOWSKI
10-444
13 8 M
7-0-03
UL. KONNY
7-0-03




Lubiewo 16 gm. Nikotajki



STYK
SZYBKO
13 8 11 3
1 74 8 5
NR 10 11




- Lubiewo 16 gm Mikotajki -



V NR 1784
 121-74-928
 EL. 05-835 13 8 M. 9
 WILKOŁANIEC
 15-000
 POLSKA
 JWC

- Lubiewo 16 gm. Mikotyła

PAWEL JANKOWY
TRUSKOWSKI
10-444 03274
UL. KOMAROWSKA 13 8 M. 4
TEL. 81 743 33-74-92
PRZEWIADNIENIA NR 1781



-Lubiceo 16 gm. Mikotajki-






RZEC
 TRUSKOWSKI
 15 810 8
 15 74 85
 NR 1781




- Lubiec 16 gm. Mikotajki -




MAJSTROWY
ANUSZ
TRUSKOWSKI
10-224 OLĘTYN
UL. KOPRZYBSKI 13 8 11
50-100-74-80
1871



- Lubiewo 16 gm. Nikotajlu -





-Lubiewo 16 gm. Mikotajka -

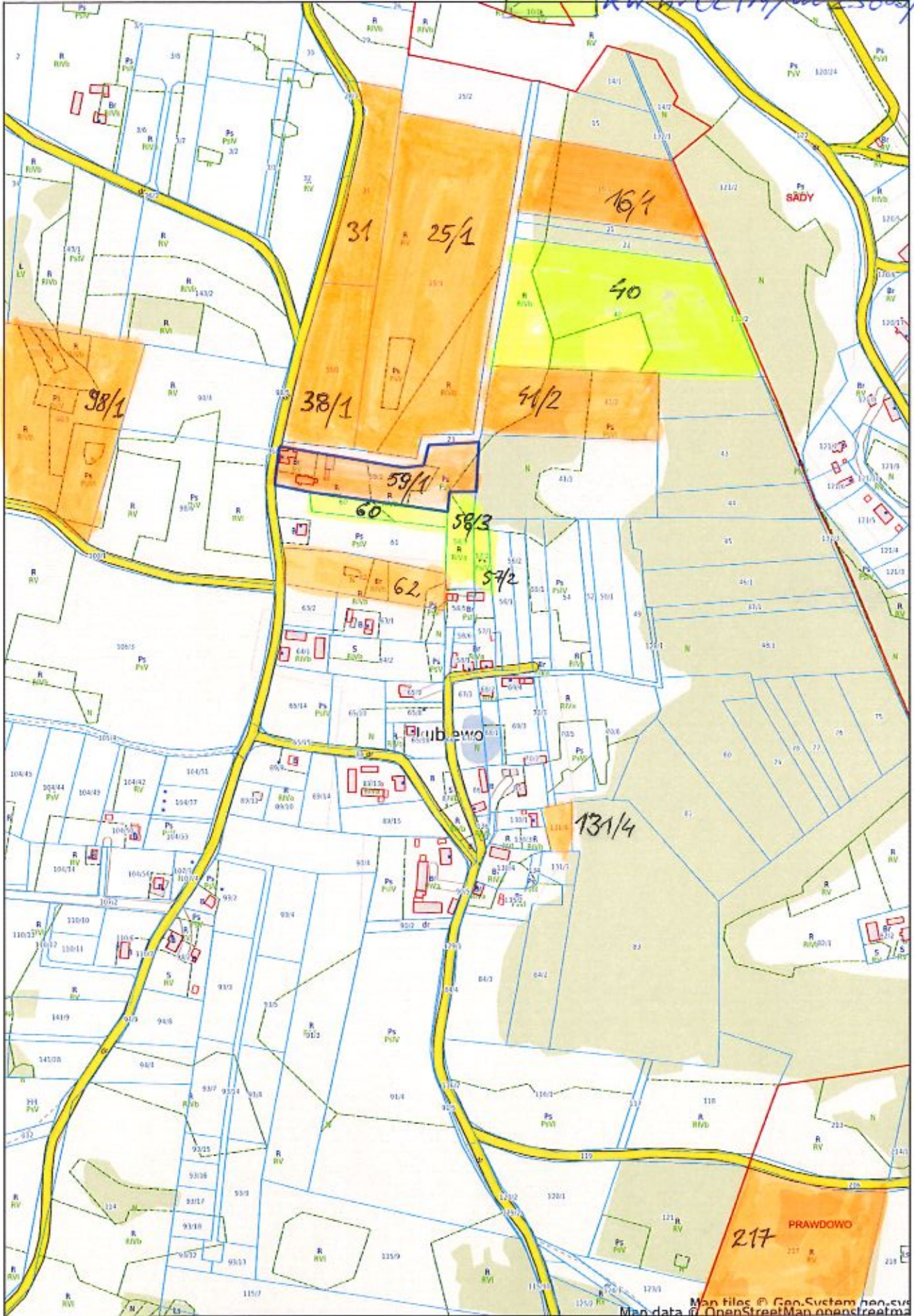


Mikolajki - System Informacji Przestrzennej

skala 1 : 5000

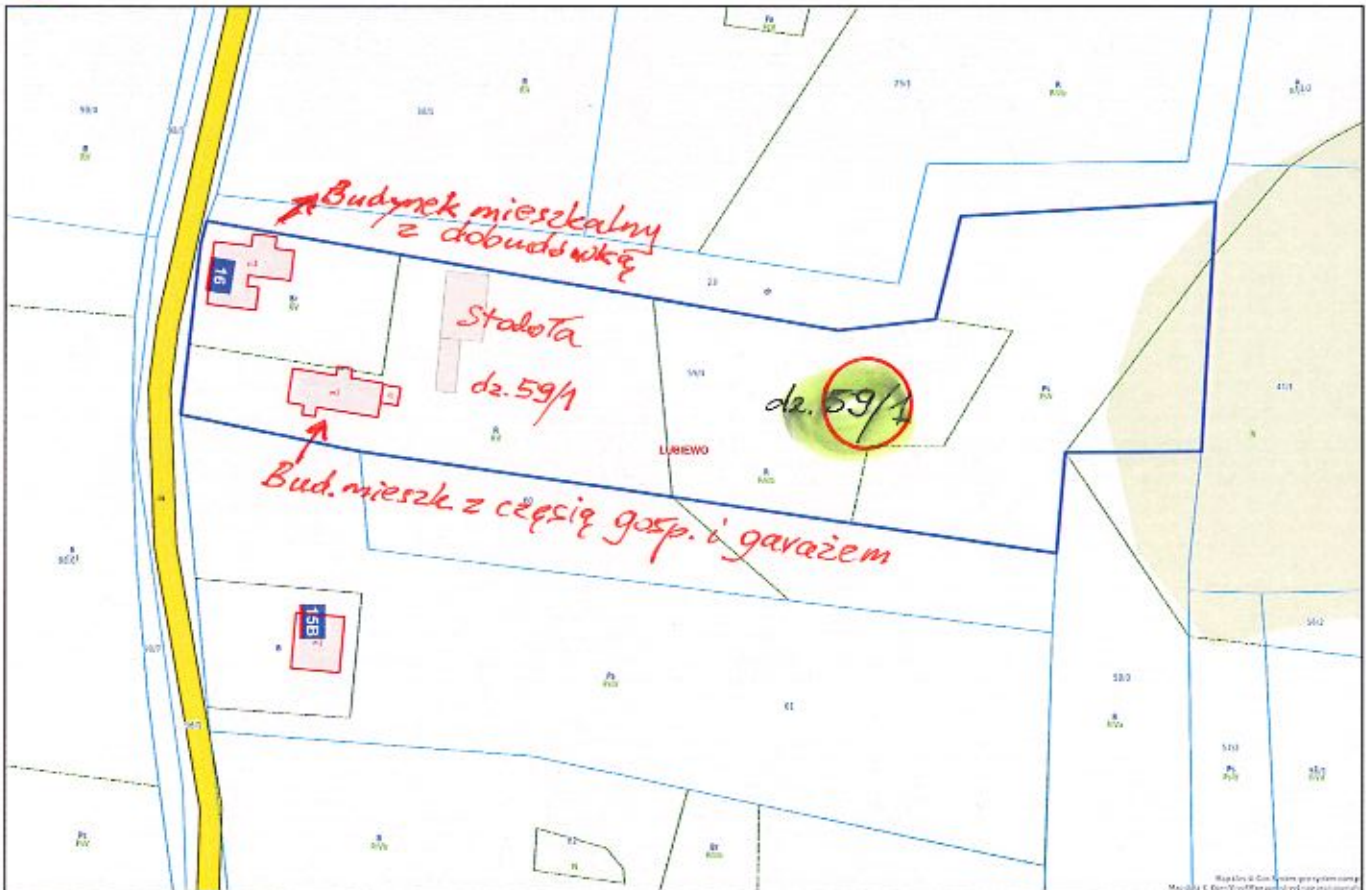
KW nr OL1M/00026864/3


KW nr OL1M/00023889/6





Mikolajki - System Informacji Przestrzennej
skala 1 : 1000





Informacja o obiektach

Działki | Adresy

Warstwy



- M: ...
- P: ...
- O: ...
- O: ...
- r: ...
- C: ...
- M: ...
- O: ...
- Z: ...
- D: ...
- D: ...
- U: ...
- S: ...
- U: ...
- Z: ...
- p: ...


Zmian

Działka ewidencyjna	
Identyfikator działki	281002_5.0008.16/1
Województwo	warmińsko-mazurskie
Powiat	powiat mrągowski
Gmina	Mikołajki
Obręb	LUBIEWO
Numer działki	16/1
Pole pow. w ewidencji gruntów (ha)	1.22
Grupa rejestrowa	7
Oznaczenie konturu	RIVb,W,N
Data publikacji danych	2025-01-24

Uzyskaj raport z wieloma informacjami dla działki 281002_5.0008.16/1 w serwisie OnGeo

... owości, frezu





Informacja o obiektach

Województwo, gmina, adres

... ..

^ Δ

Działki | **Adresy**

Warstwy

- Mi
- Pc
- Or
- Or
roz.
- Ci
- Mi
- Oc
- Za
- Dz
1
- Dz
- Uz
- Sy
- Ul
- Za
pr.

[Zmian](#)

Działka ewidencyjna

Identyfikator działki	281002_5.0008.25/1
Województwo	warmińsko-mazurskie
Powiat	powiat mrągowski
Gmina	Mikołajki
Obręb	LUBIEWO
Numer działki	25/1
Pole pow. w ewidencji gruntów (ha)	3.83
Grupa rejestrowa	7
Oznaczenie konturu	RIVb,RV,PsV
Data publikacji danych	2025-01-24

Uzyskaj raport z wieloma informacjami dla działki 281002_5.0008.25/1 w serwisie OnGeo

Informacja o obiektach

Działki | Adresy

Działka ewidencyjna

Identyfikator działki	281002_5.0008.31
Województwo	warmińsko-mazurskie
Powiat	powiat mrągowski
Gmina	Mikołajki
Obręb	LUBIEWO
Numer działki	31
Pole pow. w ewidencji gruntów (ha)	0.88
Grupa rejestrowa	7
Oznaczenie konturu	RV
Data publikacji danych	2025-01-24

Uzyskaj raport z wieloma informacjami dla działki 281002_5.0008.31 w serwisie OnGeo

Warstwy:
 Mł
 Pc
 Or
 Or
ro:
 Ci
 Mł
 Oc
 Ze
 Dz
j
 Dz
 Uz
 Sy
 Ul
 Ze
pr.
[Zmian](#)

owości,
resu

Informacja o obiektach

Działki | Adresy

Działka ewidencyjna

Identyfikator działki	281002_5.0008.38/1
Województwo	warmińsko-mazurskie
Powiat	powiat mrągowski
Gmina	Mikołajki
Obręb	LUBIEWO
Numer działki	38/1
Pole pow. w ewidencji gruntów (ha)	1.07
Grupa rejestrowa	7
Oznaczenie konturu	RV
Data publikacji danych	2025-01-24

Uzyskaj raport z wieloma informacjami dla działki 281002_5.0008.38/1 w serwisie OnGeo

Warstwy: M: P: O: Or: Cl: M: Oc: Ze: Dz: Dz: Uz: Sy: Ul: Ze: pr: [Zmian](#)

Województwo, Ilości, Ilości


Informacja o obiektach

Działki | Adresy

Działka ewidencyjna

Identyfikator działki	281002_5.0008.41/2
Województwo	warmińsko-mazurskie
Powiat	powiat mrągowski
Gmina	Mikołajki
Obszar	LUBIEWO
Numer działki	41/2
Pole pow. w ewidencji gruntów (ha)	1.67
Grupa rejestrowa	7
Oznaczenie konturu	PsVI,W,RIVb,N
Data publikacji danych	2025-01-24

Uzyskaj raport z wieloma informacjami dla działki 281002_5.0008.41/2 w serwisie OnGeo



Informacja o obiektach

Dziaki | **Adresy**

Warst



- Mi
- Pc
- Or
- Or
- ro:
- Ci
- Mi
- Oc
- Za
- Dz
- j
- Dz
- Uz
- Sy
- Ul
- Za
- pr:


[Zmian](#)

Działka ewidencyjna	
Identyfikator działki	281002_5,0008.59/1
Województwo	warmińsko-mazurskie
Powiat	powiat mrągowski
Gmina	Mikołajki
Obręb	LUBIEWO
Numer działki	59/1
Pole pow. w ewidencji gruntów (ha)	0.88
Grupa rejestrowa	7
Oznaczenie konturu	BrRV,N,RIVb,RV,PsV
Data publikacji danych	2025-01-24

Uzyskaj raport z wieloma informacjami dla działki 281002_5,0008.59/1 w serwisie OnGeo

owości,
Iresu





Informacja o obiektach

Działki | Adresy

Warst


- Mi
- Pc
- Or
- Or ro.
- Ci
- Mi
- Or
- Zs
- Dz
- Dz
- Uz
- Sy
- Ul
- Zs pr.

Zmian

Działka ewidencyjna	
Identyfikator działki	281002_5.0008.62
Województwo	warmińsko-mazurskie
Powiat	powiat mrągowski
Gmlna	Mikołajki
Obręb	LUBIEWO
Numer działki	62
Pole pow. w ewidencji gruntów (ha)	0.6
Grupa rejestrowa	7
Oznaczenie konturu	PsV,BrRIVb,N,RIVb
Data publikacji danych	2025-01-24

Uzyskaj raport z wieloma informacjami dla działki 281002_5.0008.62 w serwisie OnGeo

owości, Iresu





Informacja o obiektach

Działki | Adresy

Warst

- Mi
- Pc
- Or
- Or
- ro:
- Ci
- Mi
- Oc
- Za
- Dz
- Dz
- Uz
- Sy
- Ul
- Za
- pr.



Zmian


Działka ewidencyjna

Identyfikator działki	281002_5.0008.98/1
Województwo	warmińsko-mazurskie
Powiat	powiat mławowski
Gmina	Mikołajki
Obręb	LUBIEWO
Numer działki	98/1
Pole pow. w ewidencji gruntów (ha)	3,4114
Grupa rejestrowa	7
Oznaczenie konturu	ŁV,PsIV,PsVI,N,RIVb,RV
Data publikacji danych	2025-01-24

Uzyskaj raport z wieloma informacjami dla działki 281002_5.0008.98/1 w serwisie OnGeo

owości,
fresu





Informacja o obiektach

[Działki](#) [Adresy](#)

Warstwy


- M...
- P...
- O...
- O...
- r...
- C...
- M...
- O...
- Z...
- D...
- D...
- U...
- S...
- U...
- Z...
- p...

[Zmian](#)

Działka ewidencyjna	
Identyfikator działki	281002_5.0008.131/4
Województwo	warmińsko-mazurskie
Powiat	powiat mrągowski
Gmina	Mikołajki
Obręb	LUBIEWO
Numer działki	131/4
Pole pow. w ewidencji gruntów (ha)	0.12
Grupa rejestrowa	7
Oznaczenie konturu	N
Data publikacji danych	2025-01-24

Uzyskaj raport z wieloma informacjami dla działki 281002_5.0008.131/4 w serwisie OnGeo

powości, tresu





Informacja o obiektach

[Działki](#) [Adresy](#)

Warstwy

- Mi
- Pc
- Or
- Or
- rox
- Ci
- Mi
- Oc
- Ze
- Dz
- Dz
- U2
- Sy
- Ul
- Ze
- pr.

[Zmian](#)

Działka ewidencyjna	
Identyfikator działki	281002_5.0013.217
Województwo	warmińsko-mazurskie
Powiat	powiat mrągowski
Gmina	Mikołajki
Obręb	PRAWDOWO
Numer działki	217
Pole pow. w ewidencji gruntów (ha)	2.62
Grupa rejestrowa	7
Oznaczenie konturu	RV
Data publikacji danych	2025-01-24

Uzyskaj raport z wieloma informacjami dla działki 281002_5.0013.217 w serwisie OnGeo

owość,
resu



Informacja o obiektach

Działki | Adresy

Działka ewidencyjna


Identyfikator działki	281002_5.0008.57/2
Województwo	warmińsko-mazurskie
Powiat	powiat mrągowski
Gmina	Mikołajki
Obręb	LUBIEWO
Numer działki	57/2
Pole pow. w ewidencji gruntów (ha)	0,1
Grupa rejestrowa	7
Oznaczenie konturu	PsIV,N
Data publikacji danych	2025-01-24

Uzyskaj raport z wieloma informacjami dla działki 281002_5.0008.57/2 w serwisie OnGeo

Warst

- Mi
- Pc
- Or
- Or
- ro
- Ci
- Mi
- Ox
- Zs
- Dz
- Dz
- Uz
- Sy
- Ul
- Zs
- pr.

Zmian



Informacja o obiektach

Działki | Adresy

Warstwy


- Mi
- Pc
- Or
- Or
- rox
- Ci
- Mi
- Oc
- Ze
- Dz
- i
- Dz
- U2
- Sy
- Ul
- Ze
- pr


Zmian

Działka ewidencyjna	
Identyfikator działki	281002_5.0008.60
Województwo	warmińsko-mazurskie
Powiat	powiat mrągowski
Gmina	Mikołajki
Obręb	LUBIEWO
Numer działki	60
Pole pow. w ewidencji gruntów (ha)	0.27
Grupa rejestrowa	7
Oznaczenie konturu	RIVb,RV
Data publikacji danych	2025-01-24

Uzyskaj raport z wieloma informacjami dla działki 281002_5.0008.60 w serwisie OnGeo

owocł,
Jresu





Informacja o obiektach

Działki | Adresy

Warstwy


- M...
- Pc...
- Or...
- Or...
- Ci...
- Mi...
- Oc...
- Ze...
- Dz...
- Dz...
- Uz...
- Sy...
- Ul...
- Ze...
- pr...


Zmian

Działka ewidencyjna	
Identyfikator działki	281002_5.0008.58/3
Województwo	warmińsko-mazurskie
Powiat	powiat mrągowski
Gmina	Mikołajki
Obręb	LUBIEWO
Numer działki	58/3
Pole pow. w ewidencji gruntów (ha)	0.29
Grupa rejestrowa	7
Oznaczenie konturu	RIVa,N
Data publikacji danych	2025-01-24

Uzyskaj raport z wieloma informacjami dla działki 281002_5.0008.58/3 w serwisie OnGeo

Wojewość, gmina, adres





Informacja o obiektach

Działki | Adresy

Warstwy

- M...
- P...
- O...
- O...
- r...
- C...
- M...
- O...
- Z...
- D...
- i...
- D...
- U...
- S...
- U...
- Z...
- p...

Zmian

Dziółka ewidencyjna	
Identyfikator działki	281002_5.0008.40
Województwo	warmińsko-mazurskie
Powiat	powiat mrągowski
Gmina	Mikołajki
Obwód	LUBIEWO
Numer działki	40
Pole pow. w ewidencji gruntów (ha)	2.88
Grupa rejestrowa	7
Oznaczenie konturu	RIVb,PsVI,N
Data publikacji danych	2025-01-24

Uzyskaj raport z wieloma informacjami dla działki 281002_5.0008.40 w serwisie OnGeo

owości, tresu

